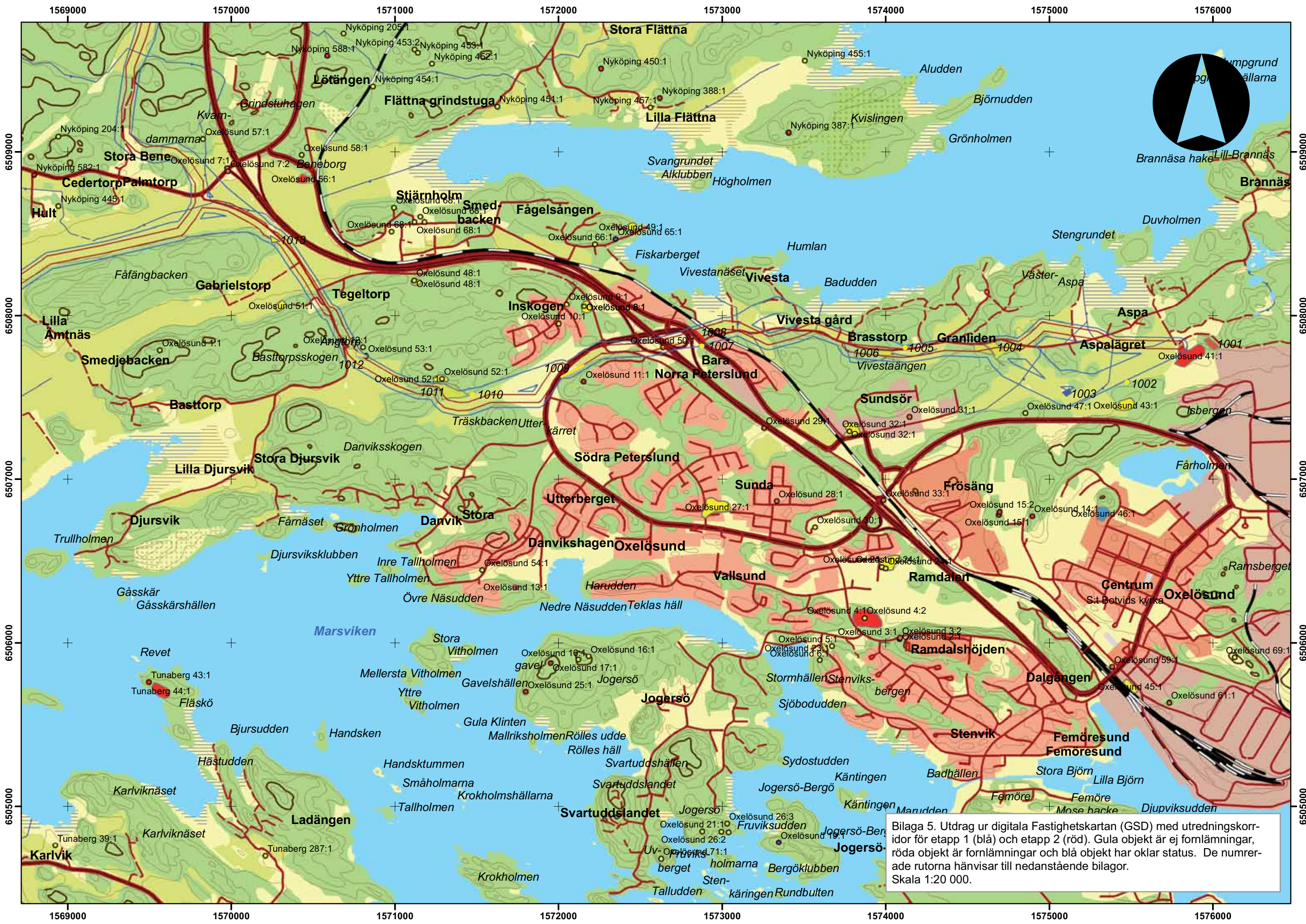
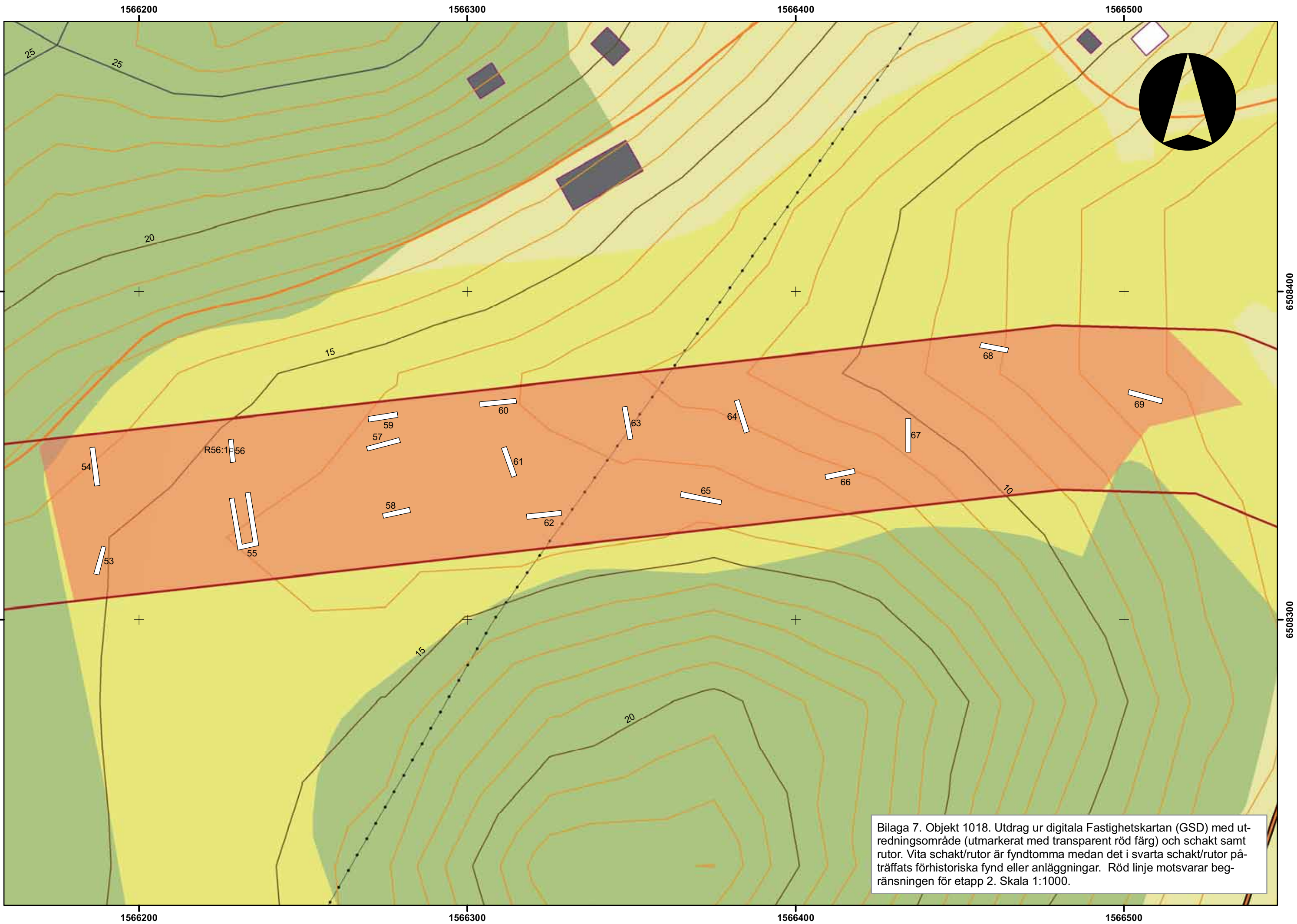


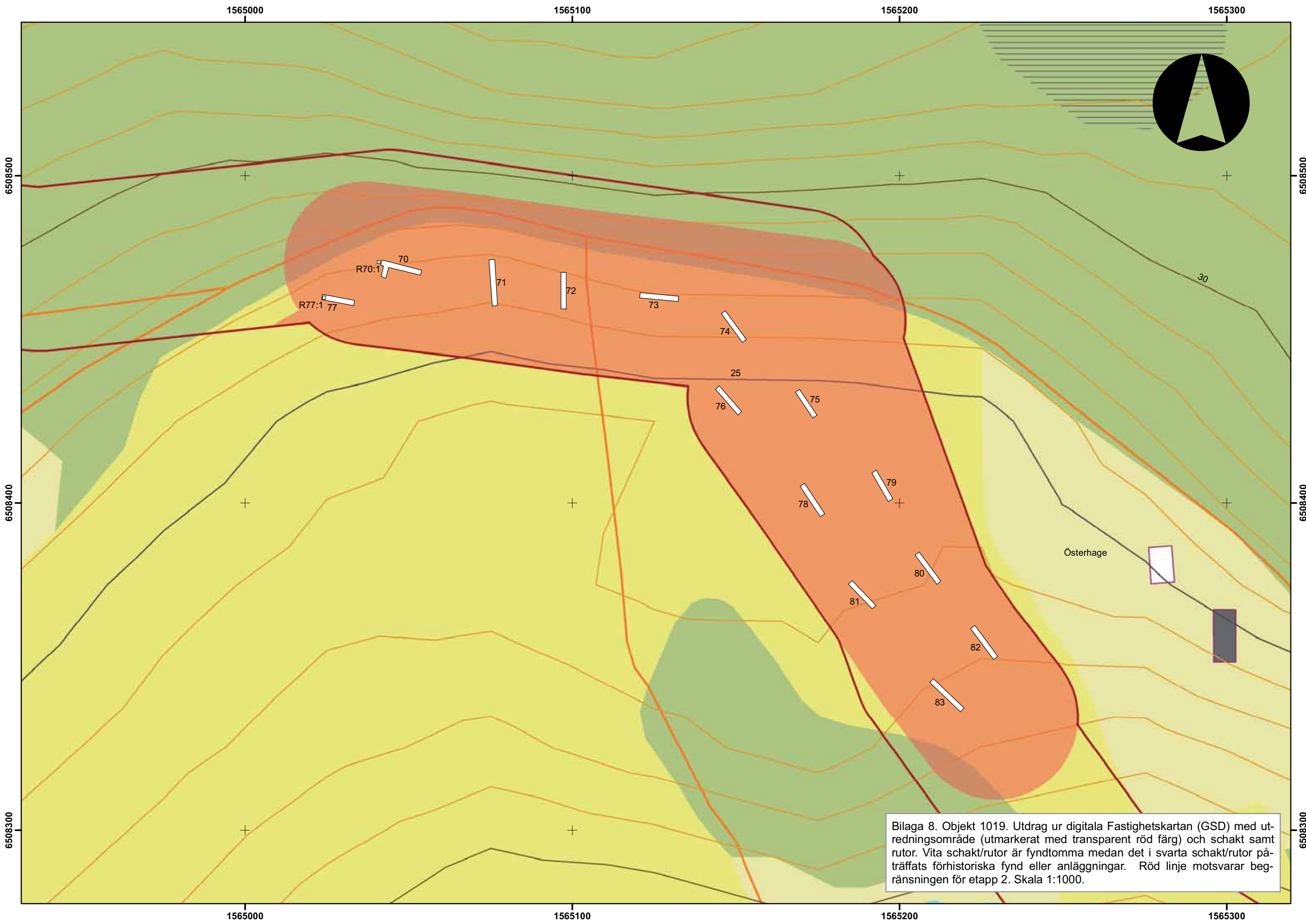
Bilaga 4. Utdrag ur digitala Fastighetskartan (GSD) med utredningskorridor för etapp 1 (blå) och etapp 2 (röd). Gula objekt är ej fornlämningar, röda objekt är fornlämningar och blå objekt har oklar status. De nummerade rutorna hänvisar till nedanstående bilagor. Skala 1:20 000.



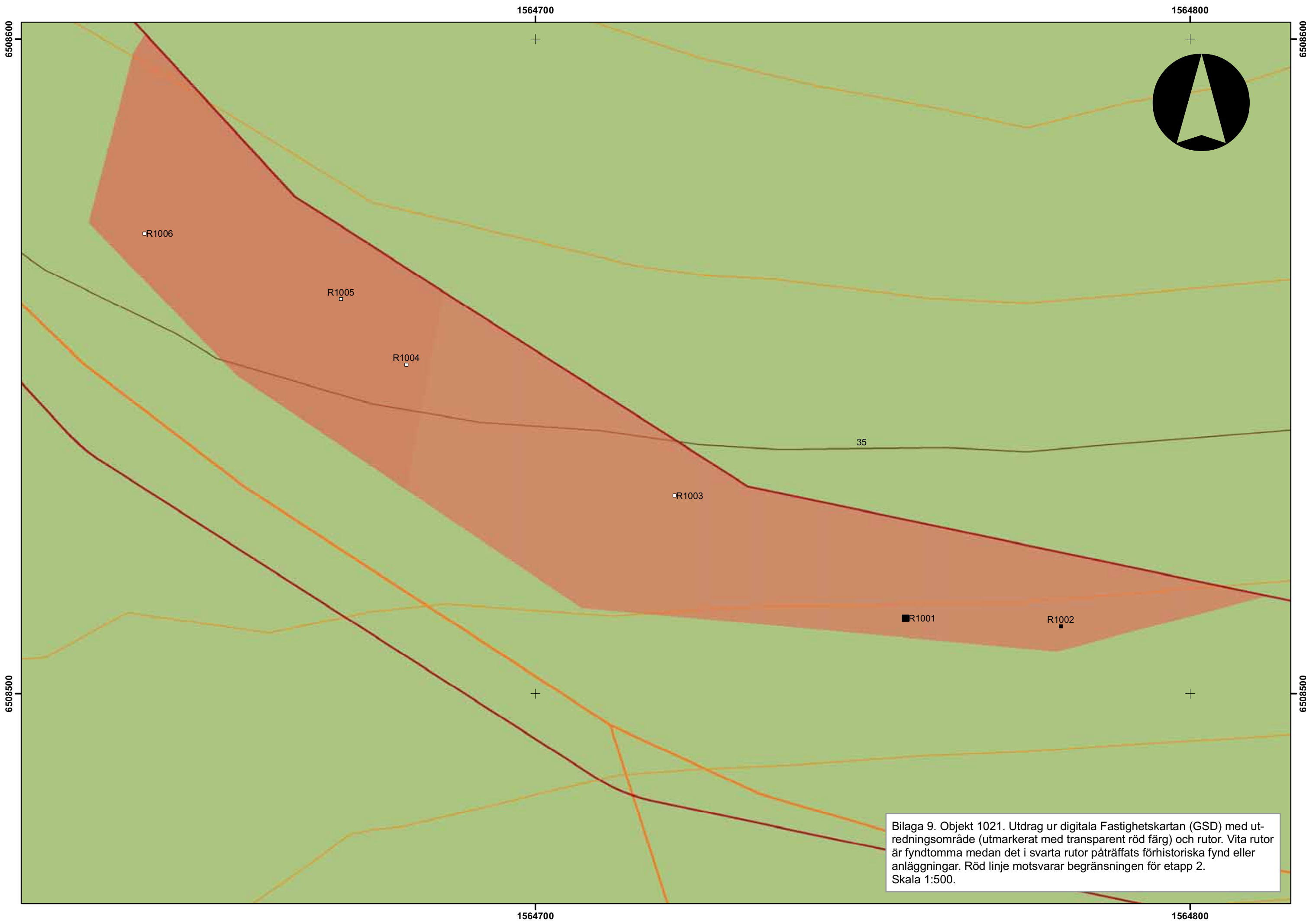




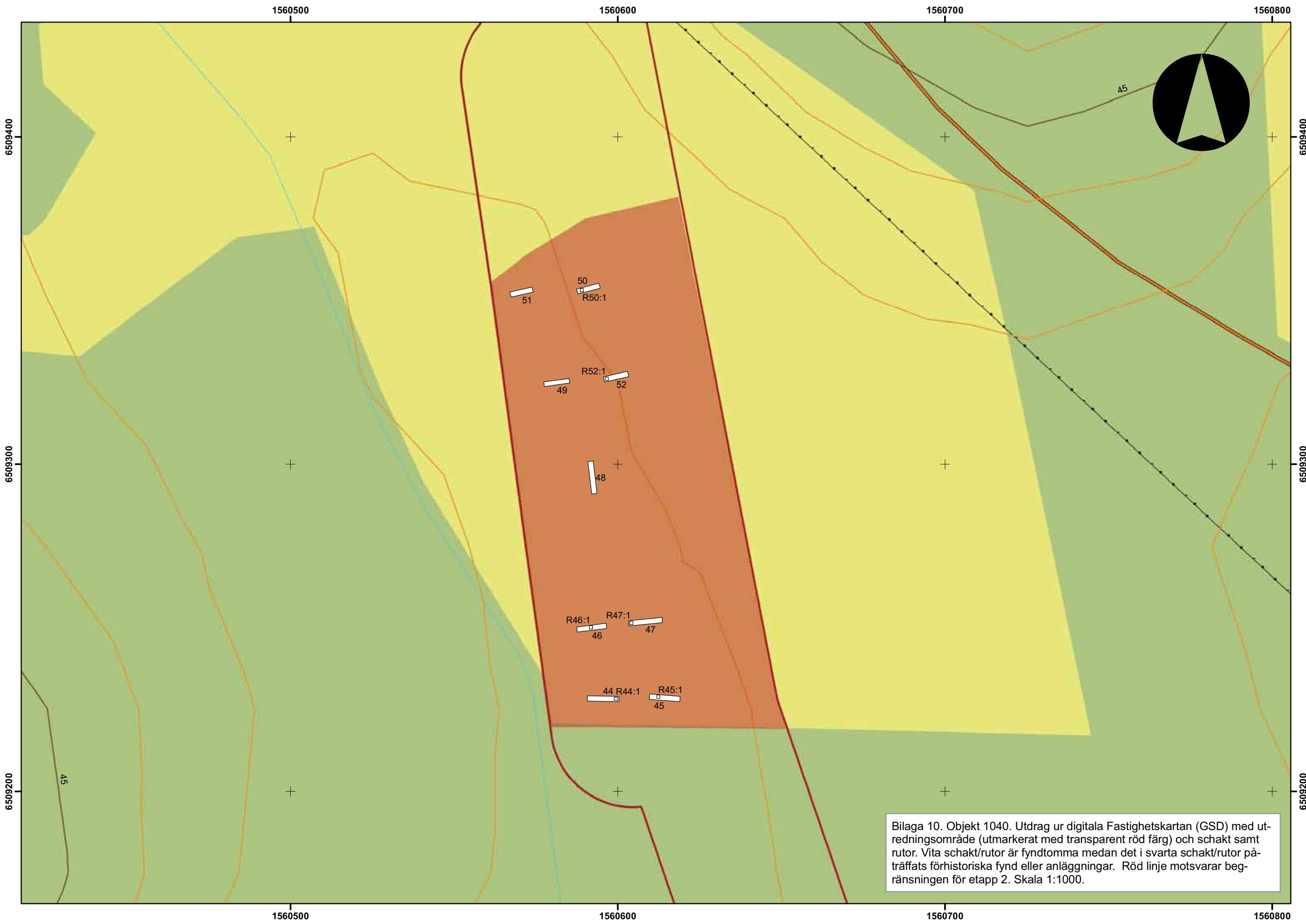
Bilaga 7. Objekt 1018. Utdrag ur digitala Fastighetskartan (GSD) med utredningsområde (utmarkerat med transparent röd färg) och schakt samt rutor. Vita schakt/rutor är fyndtomma medan det i svarta schakt/rutor påträffats förhistoriska fynd eller anläggningar. Röd linje motsvarar begränsningen för etapp 2. Skala 1:1000.



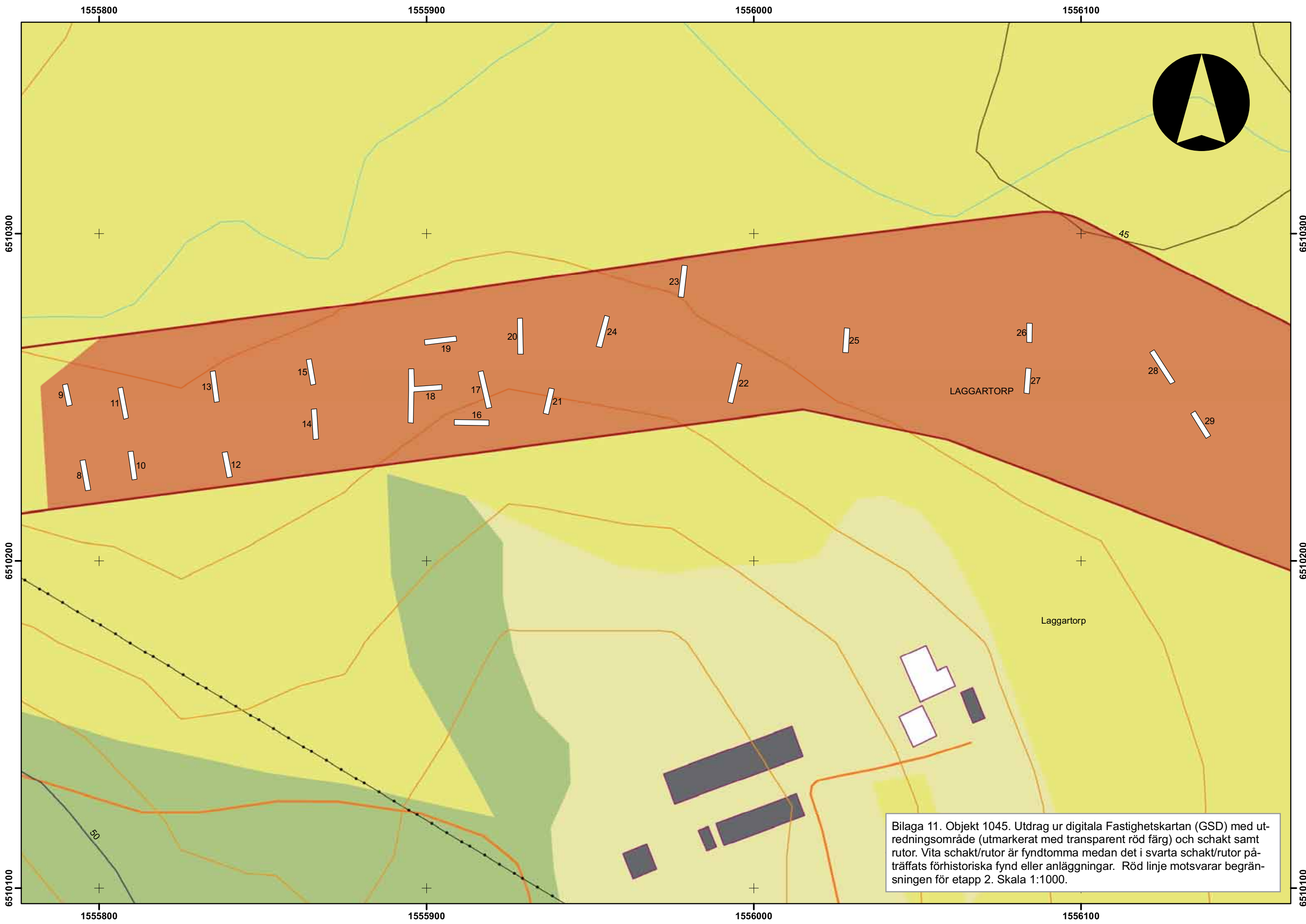
Bilaga 8. Objekt 1019. Utdrag ur digitala Fastighetskartan (GSD) med utredningsområde (utmarkerat med transparent röd färg) och schakt samt rutor. Vita schakt/rutor är fyndtomma medan det i svarta schakt/rutor påträffats förhistoriska fynd eller anläggningar. Röd linje motsvarar begränsningen för etapp 2. Skala 1:1000.



Bilaga 9. Objekt 1021. Utdrag ur digitala Fastighetskartan (GSD) med utredningsområde (utmarkerat med transparent röd färg) och rutor. Vita rutor är fyndtomma medan det i svarta rutor påträffats förhistoriska fynd eller anläggningar. Röd linje motsvarar begränsningen för etapp 2. Skala 1:500.

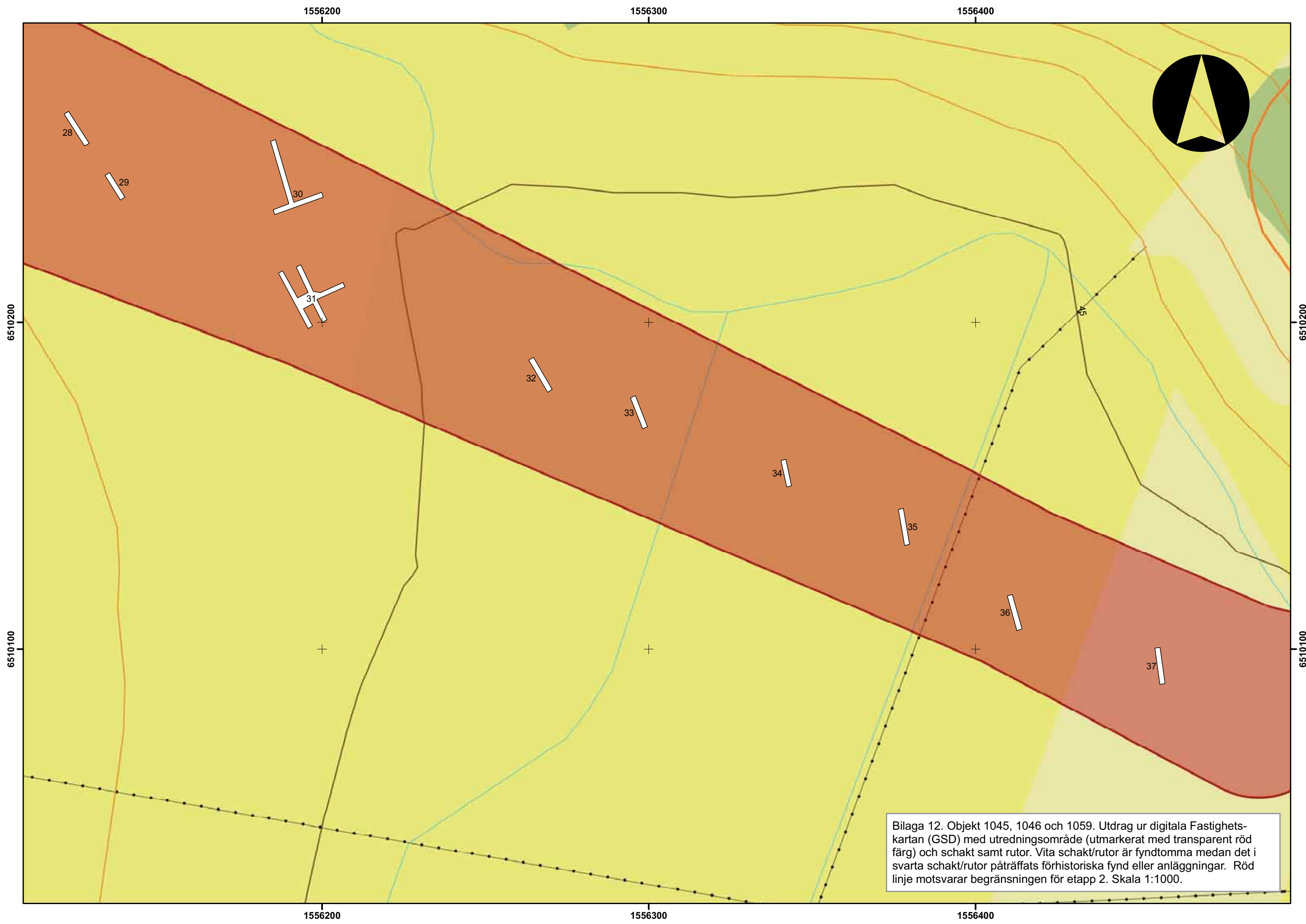


Bilaga 10. Objekt 1040. Utdrag ur digitala Fastighetskartan (GSD) med utredningsområde (utmarkerat med transparent röd färg) och schakt samt rutor. Vita schakt/rutor är fyndtomma medan det i svarta schakt/rutor påträffats förhistoriska fynd eller anläggningar. Röd linje motsvarar begränsningen för etapp 2. Skala 1:1000.



Bilaga 11. Objekt 1045. Utdrag ur digitala Fastighetskartan (GSD) med utredningsområde (utmarkerat med transparent röd färg) och schakt samt rutor. Vita schakt/rutor är fyndtomma medan det i svarta schakt/rutor påträffats förhistoriska fynd eller anläggningar. Röd linje motsvarar begränsningen för etapp 2. Skala 1:1000.





Bilaga 12. Objekt 1045, 1046 och 1059. Utdrag ur digitala Fastighetskartan (GSD) med utredningsområde (utmarkerat med transparent röd färg) och schakt samt rutor. Vita schakt/rutor är fyndtomma medan det i svarta schakt/rutor påträffats förhistoriska fynd eller anläggningar. Röd linje motsvarar begränsningen för etapp 2. Skala 1:1000.