

1533500

1534000

1534500

6535000

6534500

6534000

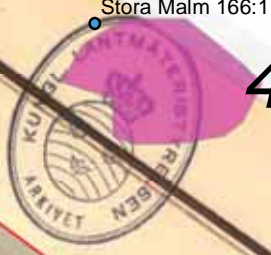
6533500

6535000

6534500

6534000

6533500



4014

4012

4011

4010

4009

4008

Ej inventerat område 4

Bilaga 17. LMS akt nr C70-144:1. Skattläggningsberedning, Åbol nr 1, 1742. Kartbilden är beskuren. Utdrag ur FMIS med utredningskorridoren (röd linje), stråket (blå linje) och objekt (blått & rosa) markerade. Skala 1:5 000.

Stora Malm 166:1

Stora Malm 166:1

Stora Malm 109:1

Stora Malm 218:1

Stora Malm 168:1
Stora Malm 168:1

Stora Malm 124:1

Stora Malm 104:1

Juhl-färs-äng.

Stambågs äng.

Vitt-
mark.

med
äker.

Äker-
gården
samt
Äng.

Bogetårps-
äng

Åbol

giården-
samt
hage.

Kräktårps-
hage.

Handwritten text from the original map, including names like 'Åbol' and 'Bogetårps'.

Stora Malm 166:1

Stora Malm 166:1

4014

4012

737



Charta
Öfver
Hemmanet KAMHAF
Södermanland
Oppunda Härad
Stora Malms Sockn.
Afmätt til Skatlaggning
År 1780 af
Joh. Wahlenberg

Stora Malm 109:1
Stora Malm 154:1
Stora Malm 154:1

Åbohls



Stora Malm 218:1

4011

Stora Malm

Stora Malm 168:1
Stora Malm 168:1

4010

Stora Malm 41:1

Stora Malm 124:1



Mätt.

Charta Beskrifning
Hemmanet Kamhaf i Södermanlands län, Oppunda Härad, Stora Malms Socken, afmätt till Skatlaggning år 1780, enligt Kungl. Maj:ts befallning af H. M. Landmätaren J. Wahlenberg. Innehåller en plan af de tillhörande gårdarna, åkermarkerna, skogarna, ån och dess åsar, samt de tillhörande byggnaderna och andra föremål. Planen är utarbetad af H. M. Landmätaren J. Wahlenberg och är af honom godkänd. Innehåller vidare en beskrifning af de tillhörande gårdarna, åkermarkerna, skogarna, ån och dess åsar, samt de tillhörande byggnaderna och andra föremål. Innehåller vidare en beskrifning af de tillhörande gårdarna, åkermarkerna, skogarna, ån och dess åsar, samt de tillhörande byggnaderna och andra föremål.

4009

Stora Malm 104:1

4008

4007

4006

Bilaga 18. LMS akt nr C70-59:1. Skatläggningsberedning, Kamhof nr 1, 1780. Kartbilden är beskuren. Utdrag ur FMIS med utredningskorridoren (röd linje), stråket (blå linje) och objekt (blått & rosa) markerade. Skala 1:5 000.

1533500

1534000

1534500

4018

Stora Malm 21:1

4017

4016

4015

4014

4012

401

6536000

6536000

6535500

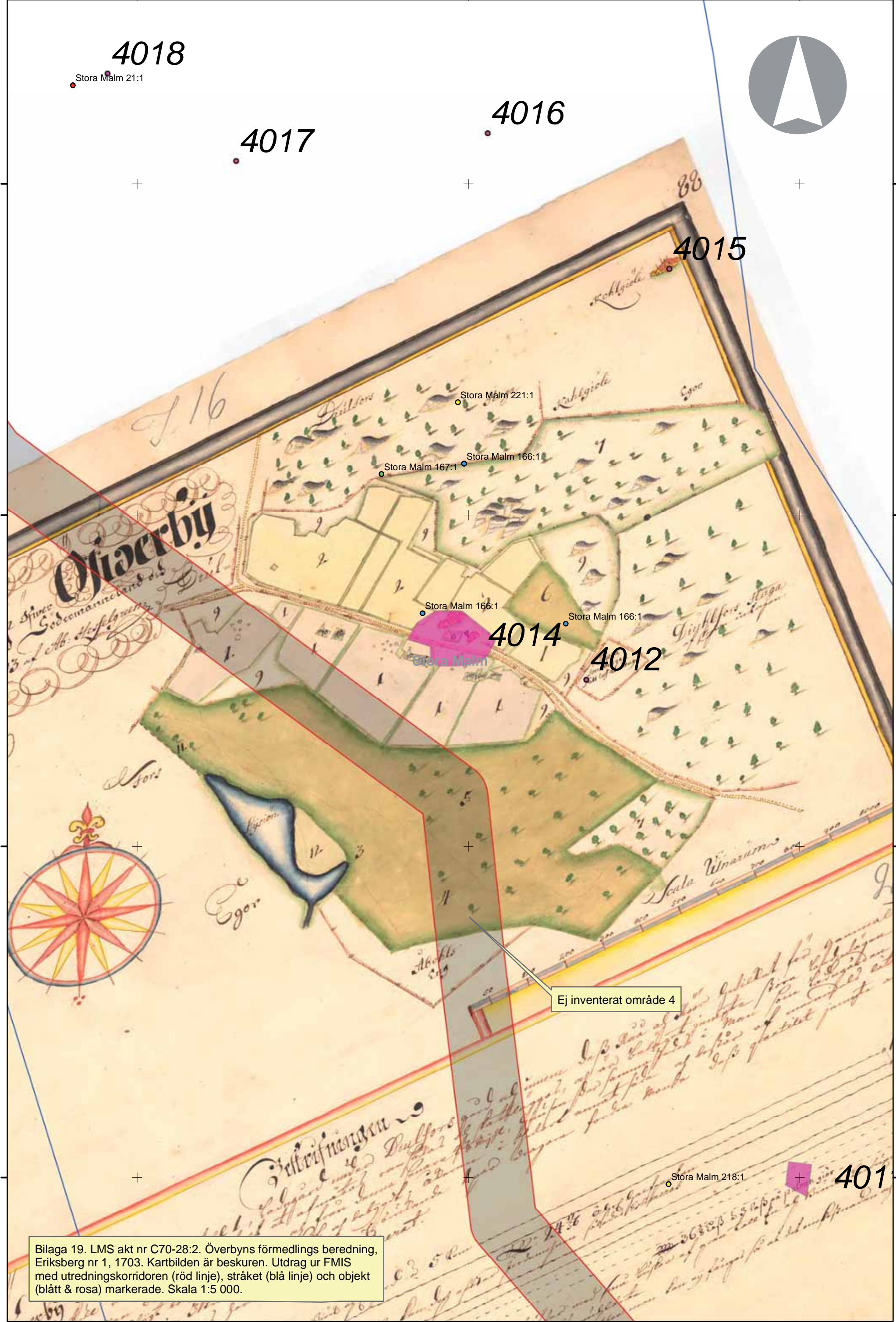

6535500

6535000

6535000

6534500

6534500



Bilaga 19. LMS akt nr C70-28:2. Överbyns förmedlings beredning, Eriksberg nr 1, 1703. Kartbilden är beskuren. Utdrag ur FMIS med utredningskorridoren (röd linje), stråket (blå linje) och objekt (blått & rosa) markerade. Skala 1:5 000.

1533500

1534000

1534500

Ej inventerat område 4

Stora Malm 218:1

Stora Malm

Stora Malm 167:1

Stora Malm 221:1

Stora Malm 166:1

Stora Malm 166:1

Stora Malm 166:1

Överby

Sors

Egor

Abolls

Scala

Umarum

Överbyns förmedlings beredning

Handwritten text in Latin and Swedish, including 'Stora Malm' and 'Överbyns förmedlings beredning'.

1532500

1533000

1533500

6537500

6537500

6537000

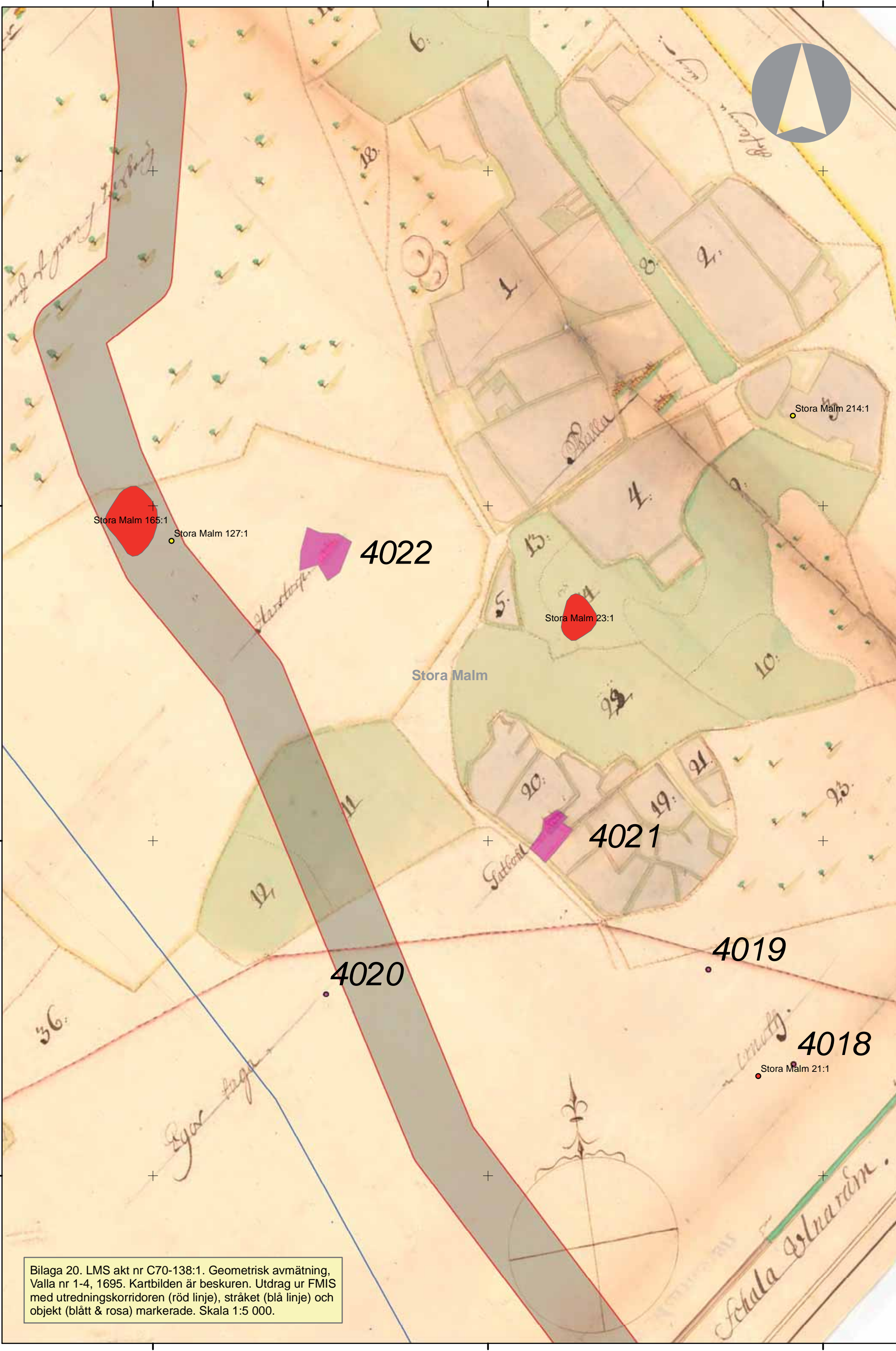
6537000

6536500

6536500

6536000

6536000



Stora Malm 165:1

Stora Malm 127:1

Stora Malm 214:1

Stora Malm 23:1

10:

20:

19:

21:

23:

36:

Sjor

Stora Malm

Stora Malm

4022

4021

4020

4019

4018

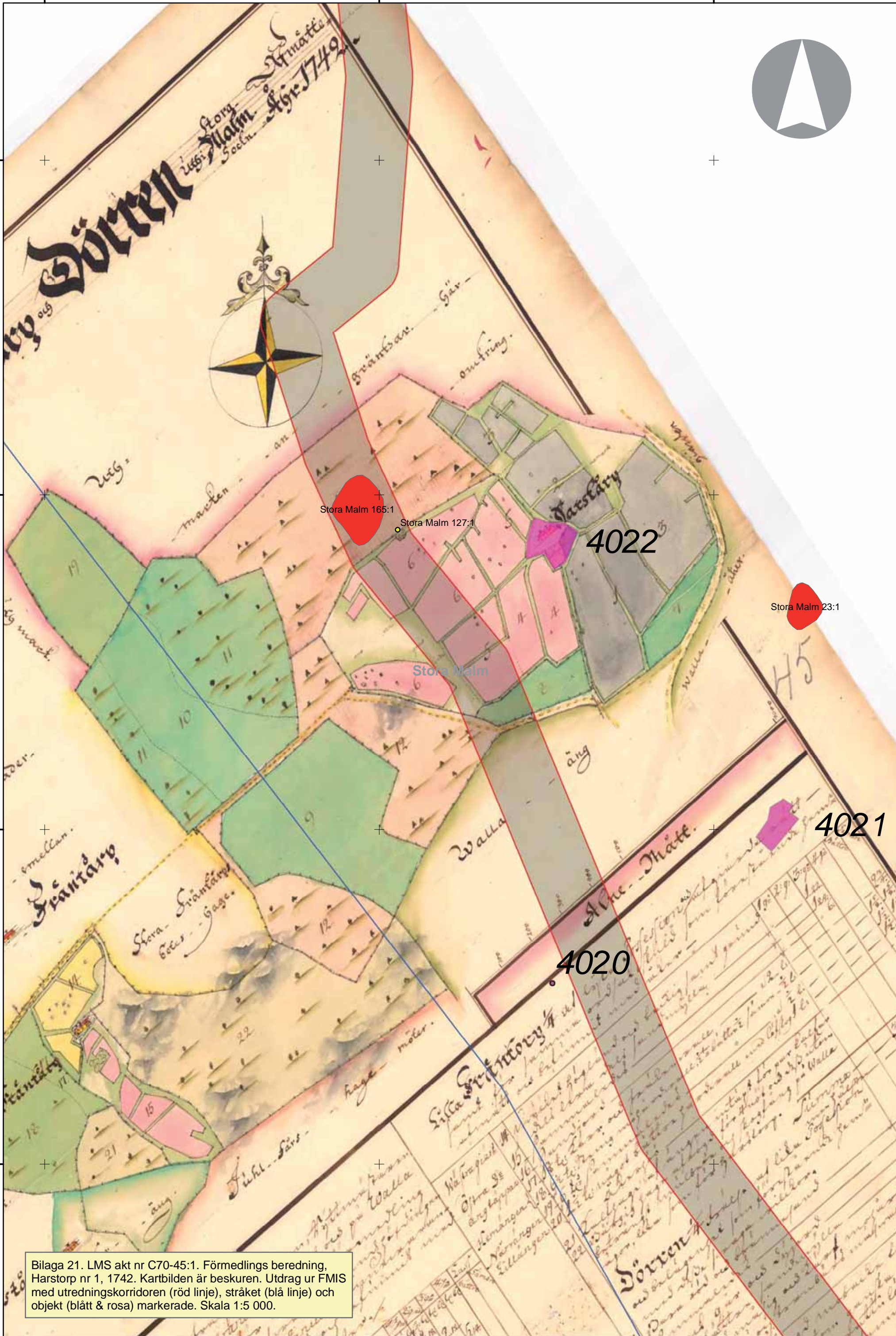
Stora Malm 21:1

Bilaga 20. LMS akt nr C70-138:1. Geometrisk avmätning, Valla nr 1-4, 1695. Kartbilden är beskuren. Utdrag ur FMIS med utredningskorridoren (röd linje), stråket (blå linje) och objekt (blått & rosa) markerade. Skala 1:5 000.

1532500

1533000

1533500



Stora Malm 165:1

Stora Malm 127:1

Stora Malm

Stora Malm 23:1

4022

4021

4020

Bilaga 21. LMS akt nr C70-45:1. Förmedlings beredning, Harstorp nr 1, 1742. Kartbilden är beskuren. Utdrag ur FMIS med utredningskorridoren (röd linje), stråket (blå linje) och objekt (blått & rosa) markerade. Skala 1:5 000.