

1543000

1543500

6519000

6519000

6518500

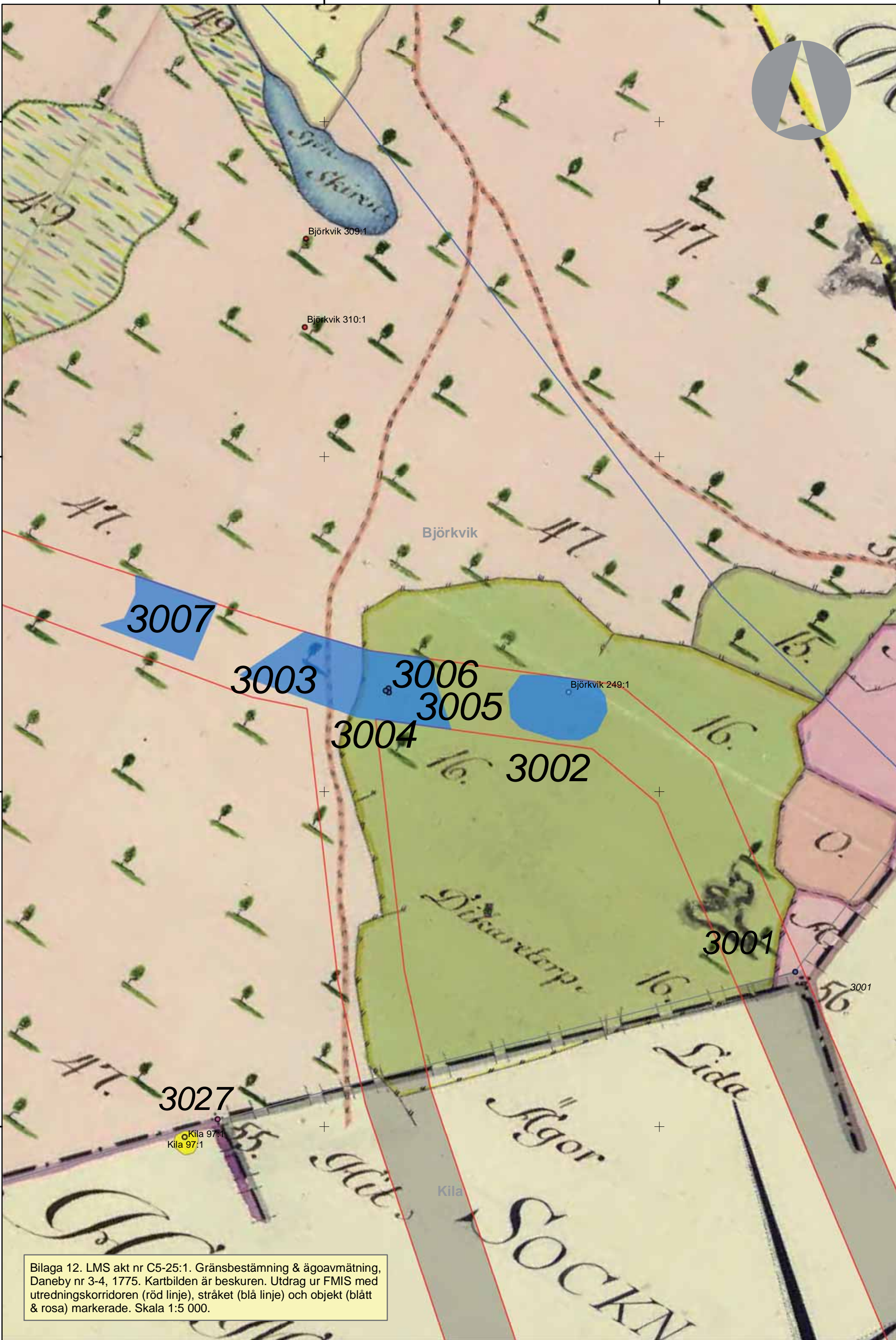
6518500

6518000

6518000

6517500

6517500



Bilaga 12. LMS akt nr C5-25:1. Gränsbestämning & ägoavmätning, Daneby nr 3-4, 1775. Kartbilden är beskuren. Utdrag ur FMIS med utredningskorridoren (röd linje), stråket (blå linje) och objekt (blått & rosa) markerade. Skala 1:5 000.

1543000

1543500

1535500

1536000

1536500

6527000

6527000

6526500

6526500

6526000

6526000

6525500

6525500

1535500

1536000

1536500



3022

3021

3023

3020

3019

3053

Munclebo.

Stabninge.

Honebäck

Alle Manningen

Angrensfä

Björkvik 217:1

Björkvik

Björkvik 219:1

Björkvik 98:1

Bilaga 13. LMS akt nr C5-96:1. Delning av skog, Lindby nr 2, 1732. Kartbilden är beskuren. Utdrag ur FMIS med utredningskorridoren (röd linje), stråket (blå linje) och objekt (blått & rosa) markerade. Skala 1:5 000.

1535500

1536000

1536500

6527000

6527000

6526500

6526500

6526000

6526000

6525500

6525500

1535500

1536000

1536500



3053

3022

3021

3023

3020

3019

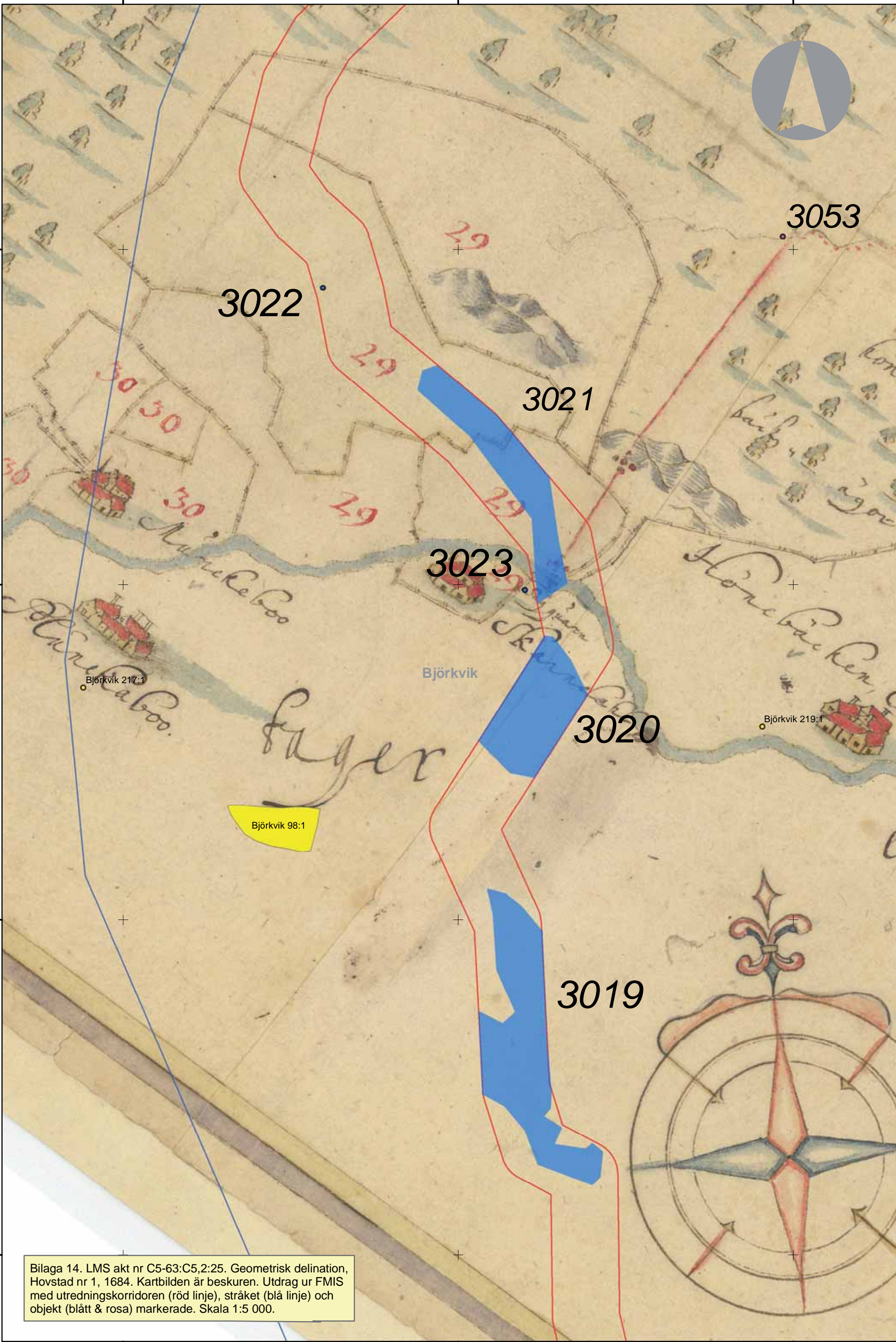

Björkvik

Björkvik 98:1

Björkvik 217:1

Björkvik 219:1

Bilaga 14. LMS akt nr C5-63:C5,2:25. Geometrisk delination, Hovstad nr 1, 1684. Kartbilden är beskuren. Utdrag ur FMIS med utredningskorridoren (röd linje), stråket (blå linje) och objekt (blått & rosa) markerade. Skala 1:5 000.



1535500

1536000

1536500

6532000

6532000

6531500

6531500

6531000

6531000

6530500

6530500

1535500

1536000

1536500



3025

Björkvik 297:1

Björkvik 298:1

Björkvik 299:1

Björkvik 286:1

3024

3026

Björkvik

Bilaga 15. LMS akt nr C5-63:C5.2:25. Geometrisk delination, Hovstad nr 1, 1684. Kartbilden är beskuren. Utdrag ur FMIS med utredningskorridoren (röd linje), stråket (blå linje) och objekt (blått & rosa) markerade. Skala 1:5 000.

1534000

1534500



Ej inventerat område 4

6534500

6534500

6534000

6534000

6533500

6533500

6533000

6533000



Stora Malm 218:1

4011

Stora Malm 168:1
Stora Malm 168:1

4010

Stora Malm 124:1

Stora Malm

4009

Stora Malm 104:1

4008

Erics bärge åkergränd och ång.
Sates gårdens
Erics bärge
Stor ång.
och
hage

Åkerbohts ång

åker

Lick mark.

Välg marken

moter

Mellanåls

Mellanåls

hage mark

åker

ång

Stråtårp

Mellanåls

Bilaga 16. LMS akt nr C70-13:1. Förmedlings beredning, Bogetorp nr 1, 1742. Kartbilden är beskuren. Utdrag ur FMIS med utredningskorridoren (röd linje), stråket (blå linje) och objekt (blått & rosa) markerade. Skala 1:5 000.

1534000

1534500